


Bellinzona - Contone - Genova



1113 - 2013


A piedi e a cavallo Bellinzona - Genova 396 Km

In Svizzera
Km 13

Sul lago in
traghetto
Km 96


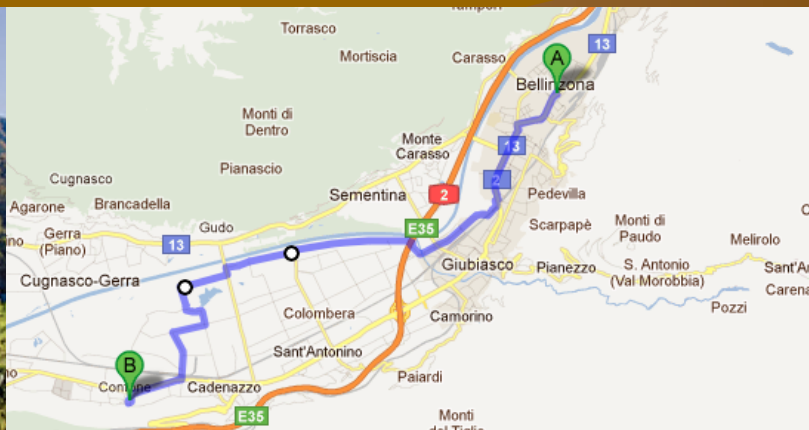
In Italia
Km 287

Totale
Km 396



Primo giorno partiamo da Bellinzona, l'antica "Porta verso Sud". Attraversiamo il piano di Magadino in direzione della Commenda di Contone

(Km 13 80% sterrato, 20% asfalto)



1°
giorno

Commenda Contone partenza verso Magadino. Imbarco e navigheremo per 96 KM sul lago maggiore verso sud. La nostra meta è Sesto Calende, dove metteremo piede in Lombardia, e ci accamperemo a Golasecca

Magadino

(Traghetto)



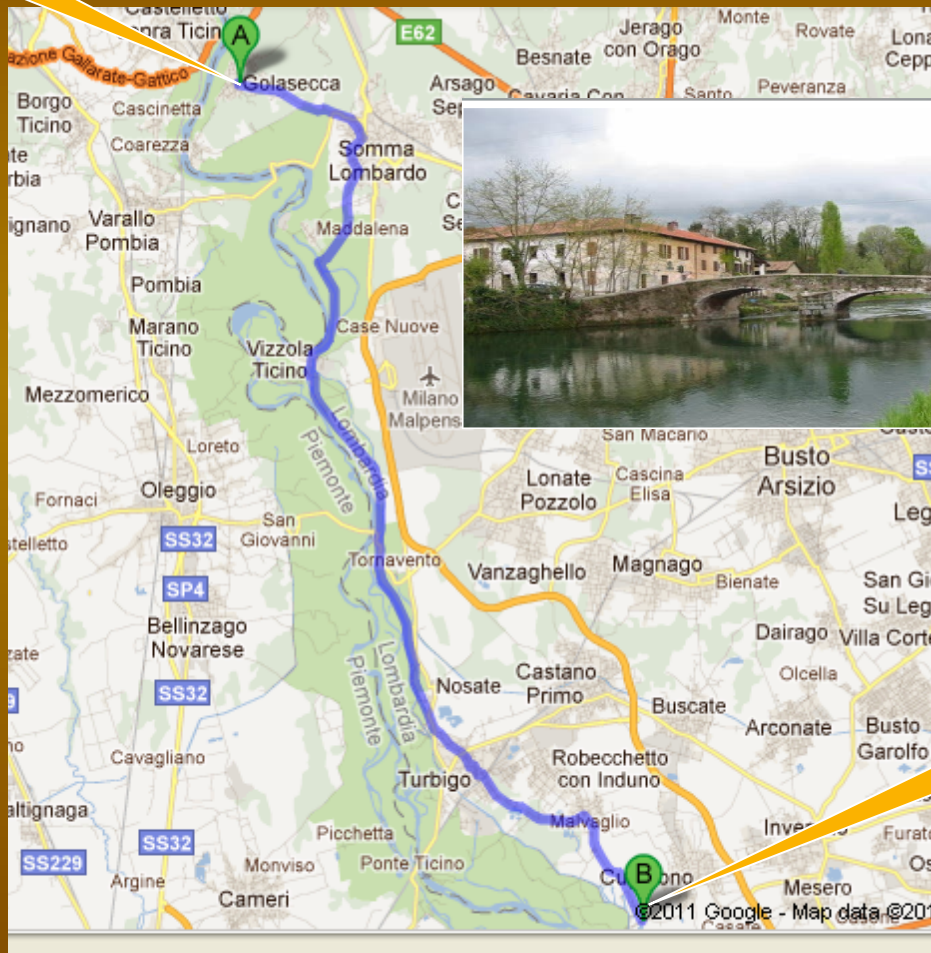
Sesto Calende



2°
giorno

**Gola secca - Castelletto di Cuggiono Ticino blu
seguiremo il corso del fiume nel parco del Ticino
Km 31 pianura 90% sterrato 10% asfalto**

Golasecca

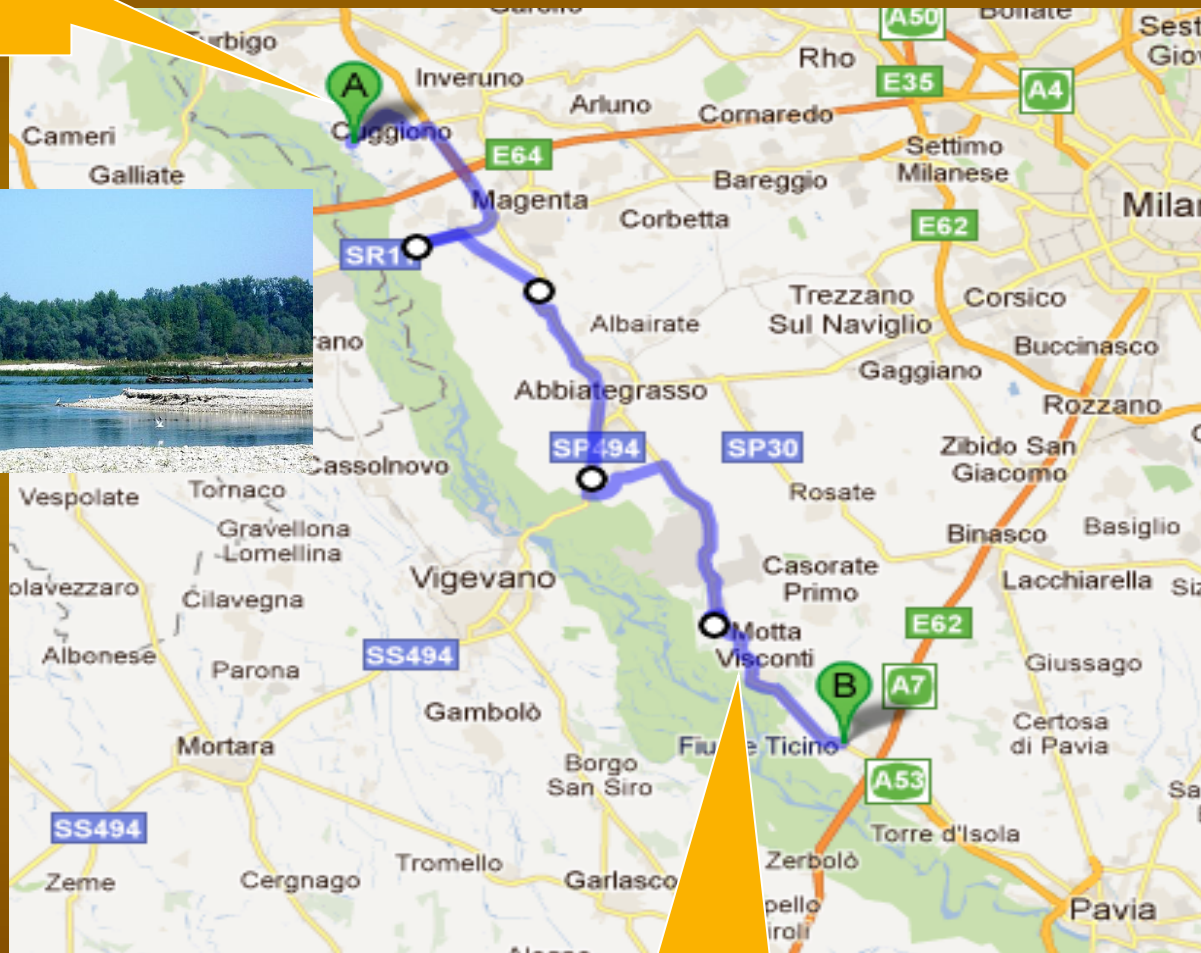


**3°
costeggiando il fiume
Ticino**

Cuggiono

Castelletto di Cuggiono – Ponte delle Barche a Bereguardo (fino ai Silos circa 39 Km tutto sterrato)


**Cuggiono
Ticino Blu**



**Agriturismo ai Silos di Pirovano
Cascina Cantarana
Besate**

4°
giorno

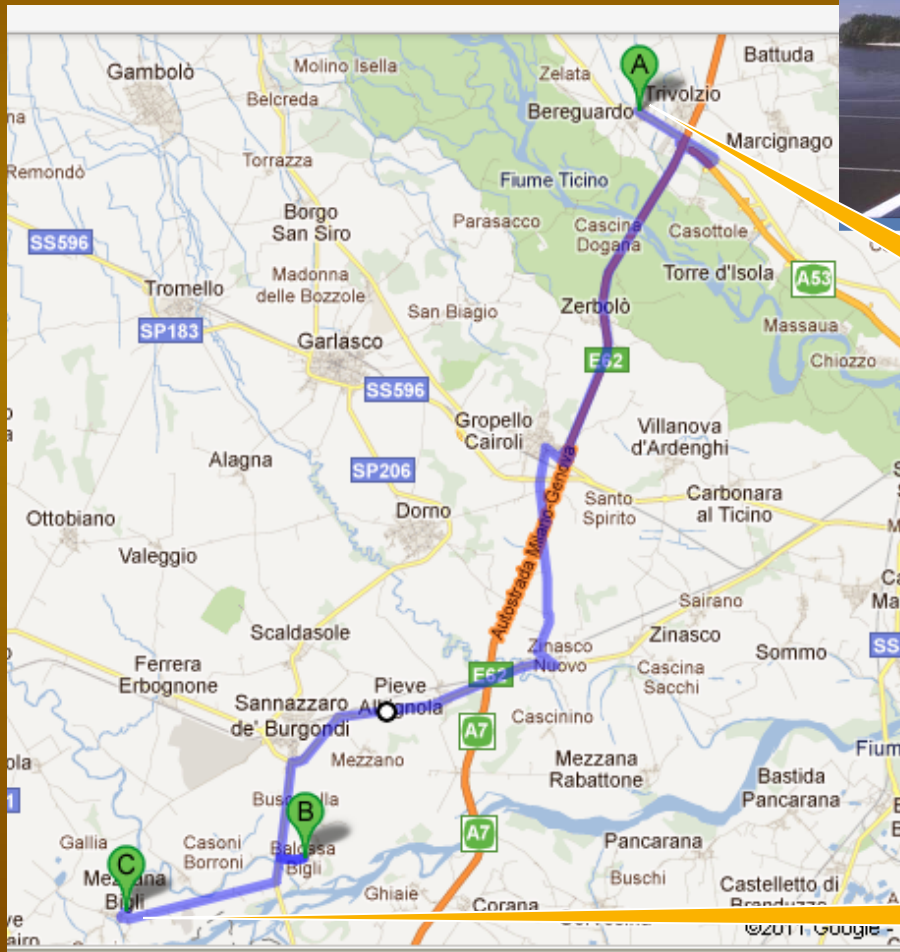
parco
del Ticino



Silos - Bereguardo ponte di barche sul Ticino - Mezzana Bigli

Lasciamo il corso del Ticino per immergerci nelle risaie fino al PO

41 Km pianura 80 % sterrato 20 % asfalto



Ponte sul Ticino

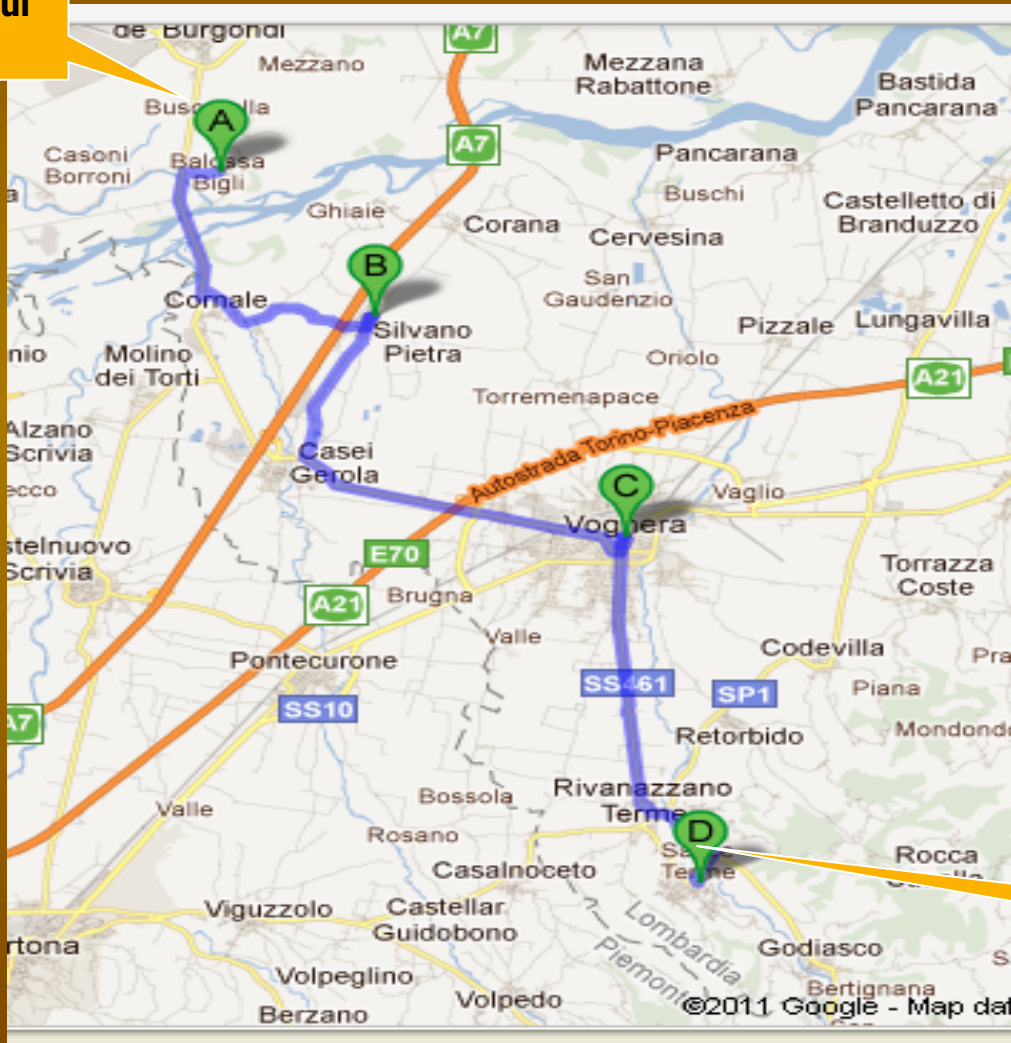


Ponte sul PO

5° giorno

Balossa Bigli – Silvano pietra – Voghera - Salice Terme
ancora risaie ma a sud - est si intravedono gli Appennini liguri
Km 30 pianura 85% sterrato 15 % asfalto

Ponte sul
PO



6°
giorno



Salice
Terme

Settimo – Ottavo - Nono giorno

Tappa in 3 giorni

Salice terme – Fortunago Torre degli alberi Capannette dei Pey

Km 90 colline dislivello Max 1430 m 93% sterrato 7% asfalto 5 guadi

Capannette dei Pey - Cabella Ligure ancora da riconoscere circa Km 10



Salice Terme

7°
8°
9°
giorno

Capannette di Pey

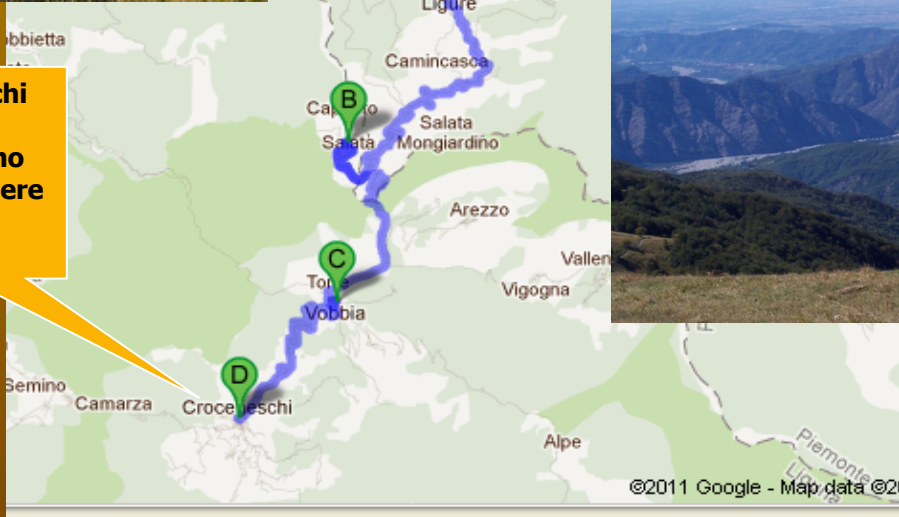
Cabella Ligure – Salata – Vobbia – Crocefieschi Km 29

Cabella Ligure

10°
giorno
Parco
Dell'Antola

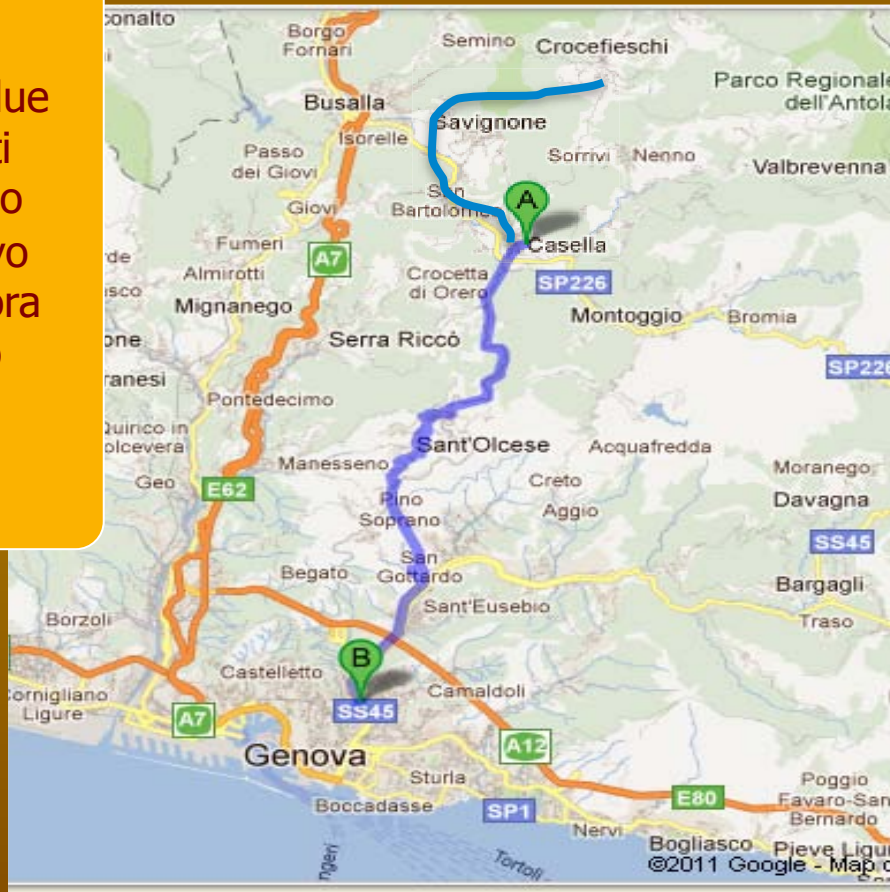


Crocefieschi
agriturismo
le Pecore Nere



Crocefieschi – Savignone- Casella – Baracche Righi – Genova Km 28

Ci sono due
varianti
tracciato
definitivo
non ancora
deciso



11°
giorno



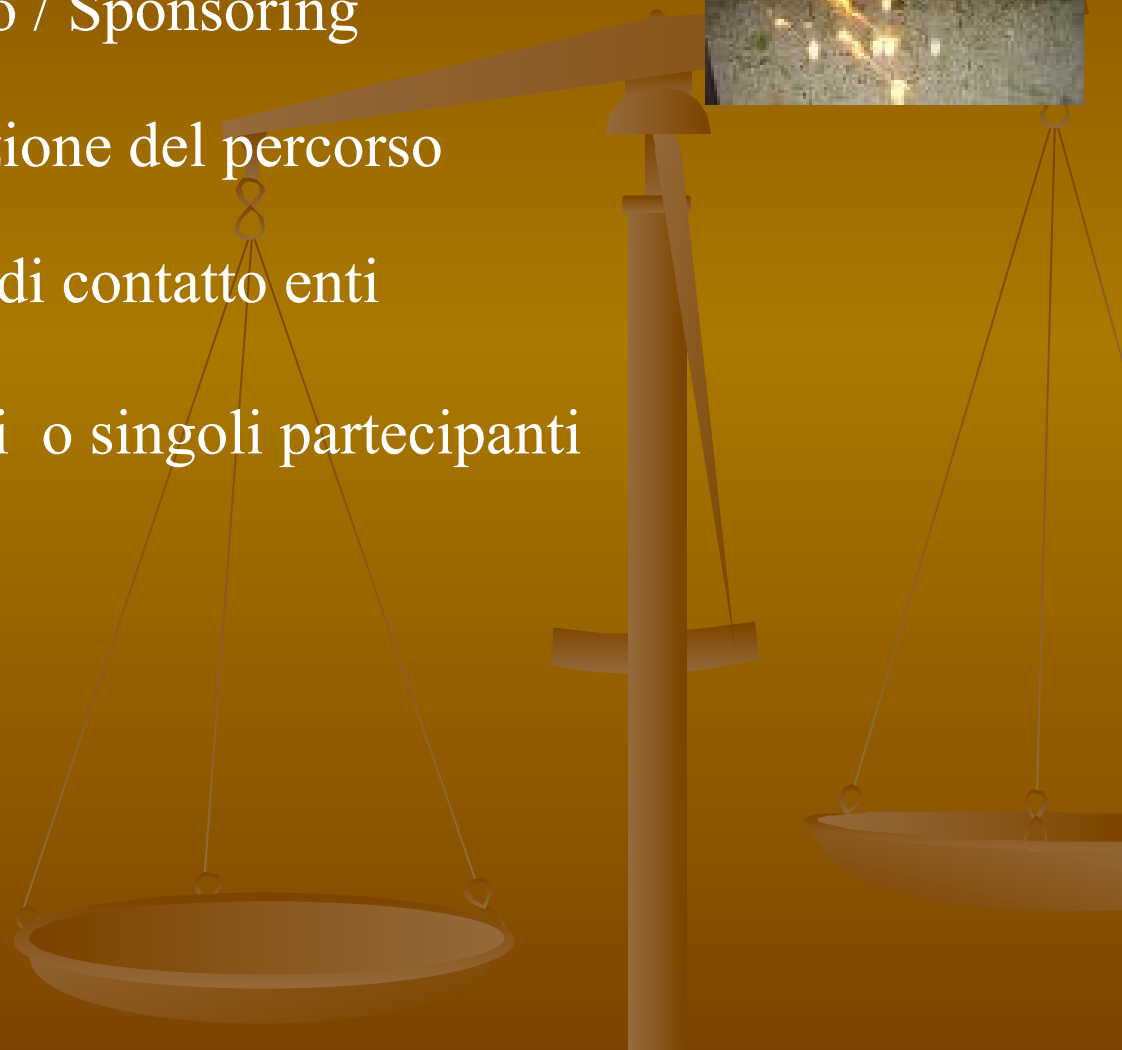
■ 2012 Scadenziario

Gennaio piano finanziario / Sponsoring

Aprile ENGEA certificazione del percorso

Maggio risposte e presa di contatto enti

Giugno risposte gruppi o singoli partecipanti



■ FINE

Vi abbiamo incuriosito
Siete dei podisti ?

Siete dei cavallerizzi

Chiamateci

info@laspadanellarocca.ch

Vedi i video delle tappe